





# INGRADA *BürgerGIS*

## K u r z a n l e

	Hauptmenü Zugriff auf weitere Funktionen.
	Suche Suchbegriff eingeben
	Auswahl aufheben Markierung eines Objekts aufheben.
	Übersicht Kartenausschnitt zurücksetzen



## Messen



Gewünschte Messfunktion auswählen



Entfernung messen  
Startpunkt weitere Segmente  
Übernehmen.



Flächen messen  
Startpunkt weitere Eckpunkte  
Übernehmen.



Radius abstecken  
Mittelpunkt Radius aufziehen  
Übernehmen.



Übernehmen  
Messung temporär übernehmen



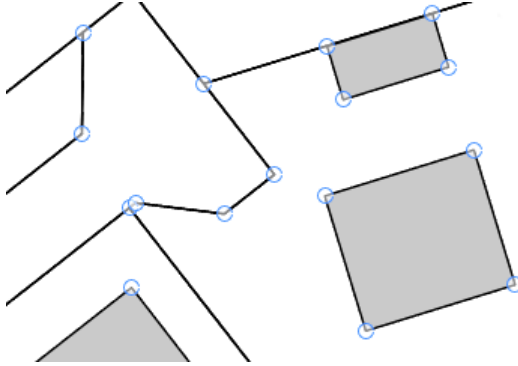
Abbrechen  
Messung verwerfen.



Rückgängig  
Letzten Messpunkt löschen.



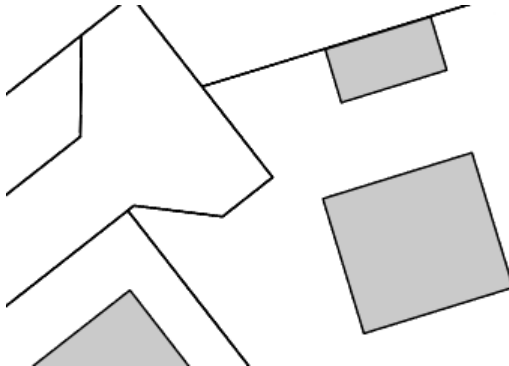
## Punktfang aktiviert



Hinweis Befinden sich zu viele Punkte im sichtbaren Kartenausschnitt, schaltet sich der Punktfang automatisch ab.



## Punktfang deaktiviert





## Bereich auswählen



Gewünschte Funktion auswählen



Innerhalb eines Radius  
Mittelpunkt Radius  
aufziehen Übernehmen.



Innerhalb eines Radius  
Mittelpunkt Radius  
eintragen Übernehmen.



Innerhalb eines Rechtecks  
Linke obere Ecke rechte  
untere Ecke Übernehmen.



Innerhalb einer Fläche  
Eckpunkt eines beliebiger  
Polygons bestimmen  
Übernehmen.



Übernehmen  
Auswahl übernehmen.



Abbrechen  
Auswahl verwerfen.



GPSPositionierung aktivieren  
Aktuellen Standort anzeigen.



Teilen  
Link mit aktueller Kartenposition erzeugen.

Link zum Teilen

<https://webgis.net/INGRADA/mobile/?lon=8.8194846139>

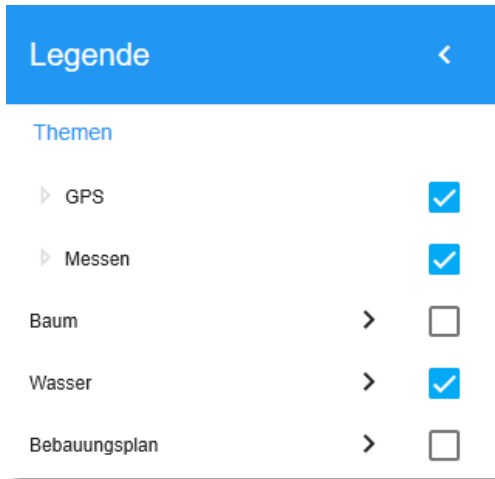
Link kopieren

Schließen



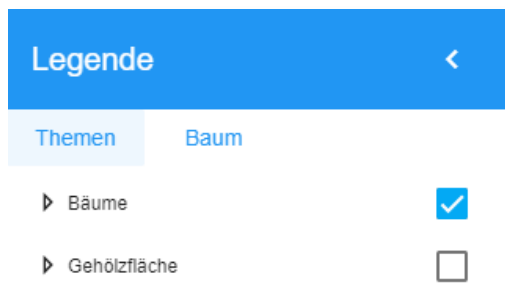
Legende

Einschalten  bzw. Ausschalten  von Layern.



Layergruppe

Layergruppe öffnen, um die Layer zu schalt







## WMS-Dienste

- URL eintragen oder Dienst aus der Liste auswählen
- Karte auswählen
- Vorschau anzeigen ⓘ
- Dienst laden

### WMS-Dienste

URL des WMS-Dienstes

 <http://geodienste-umwelt.hesser> 

Biosphaerenreservat


Nationalpark

Landschaftsschutzgebiete

Naturschutzgebiete

Fauna-Flora-Habitate ⓘ

Fauna-Flora-Habitate ▾



: Landesamt für Naturschutz, Umwelt und Geologie

FFH-Gebiete in Hessen: Gebiete die für das Schutzgebietssystem 'Natura 2000'

## Kartenmaterial:

© OpenStreetMap und Mitwirkende ([openstreetmap.org](https://openstreetmap.org))

CC-BY-SA ([www.opendatacommons.org](https://www.opendatacommons.org))

[www.creativecommons.org](https://www.creativecommons.org))